



COMUNE DI RAVENNA

Area Infrastrutture Civili
Servizio Mobilità e Viabilità
Viale Berlinguer n. 58 - 48124 Ravenna - Italy
tel. 0544 - 482719 fax 0544 - 546023
Mail viabilita@comune.ra.it

ALLEGATO N.° 1

LOCALIZZAZIONE POSTAZIONI DI CONTROLLO DEL TRAFFICO FINALIZZATI AL RILEVAMENTO A DISTANZA DELLE VIOLAZIONI DEL LIMITE DI VELOCITA'

- S.P. n. 101 al km 1+970 Loc. Mirabilandia direzione Dismano
- S.S. n. 67 al km 201+500 Loc. Coccolia direzione Forlì
- S.S. n. 16 al km 161+290 Loc. Fosso Ghiaia direzione Ravenna
- S.P. n. 254 al km 15+940 Loc. Castiglione di Ravenna direzione Cervia

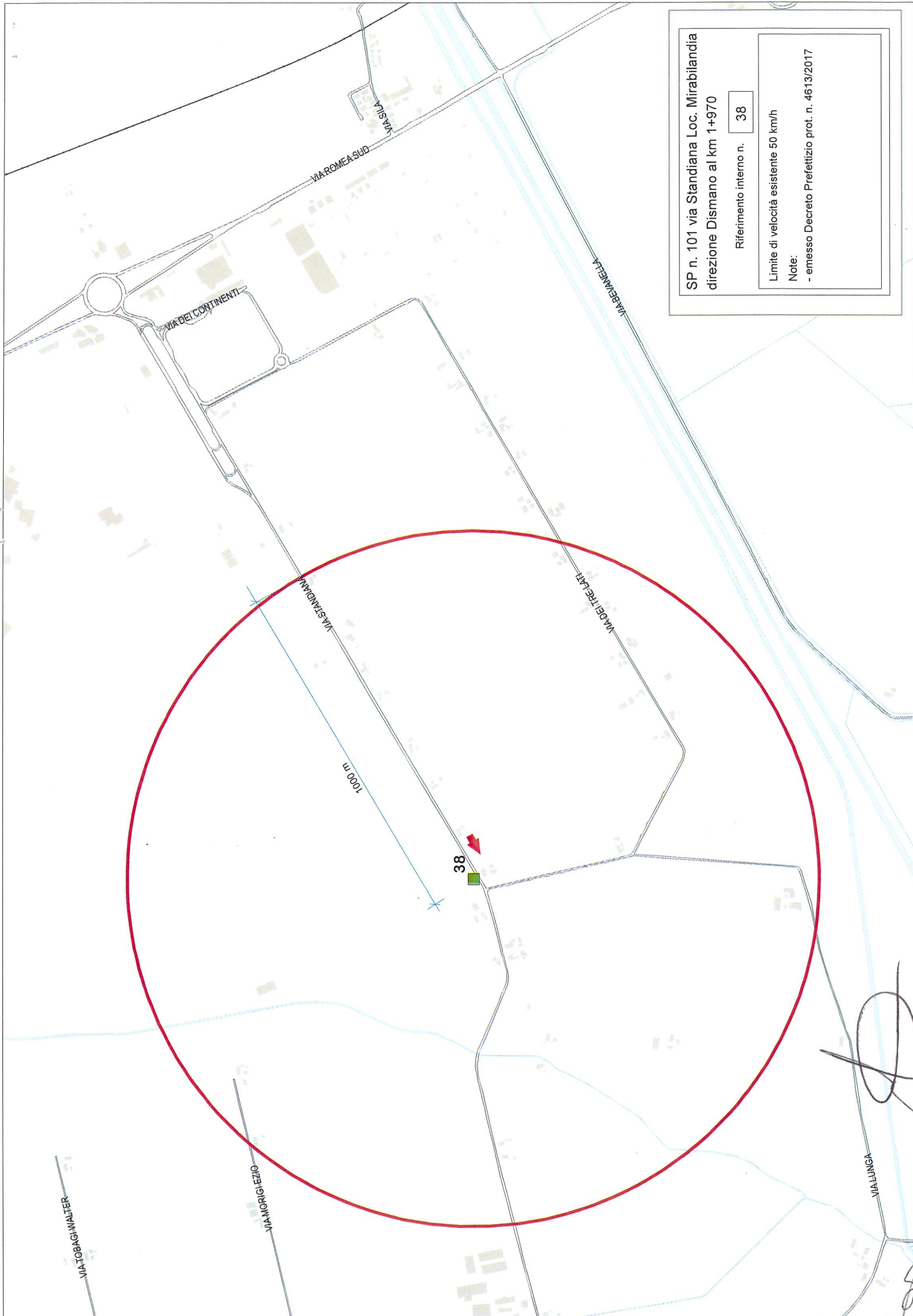


IL DIRIGENTE DEL SERVIZIO
MOBILITA' E VIABILITA'
Ing. Massimo Campini



Progettazione, programmazione, affidamento,
direzione lavori di lavori pubblici e delle
manutenzioni; gestione espropri.






SP n. 101 via Standlera Loc. Mirabilandia
direzione Dismano al km 1+970

Riferimento interno n. 38

Limite di velocità esistente 50 km/h

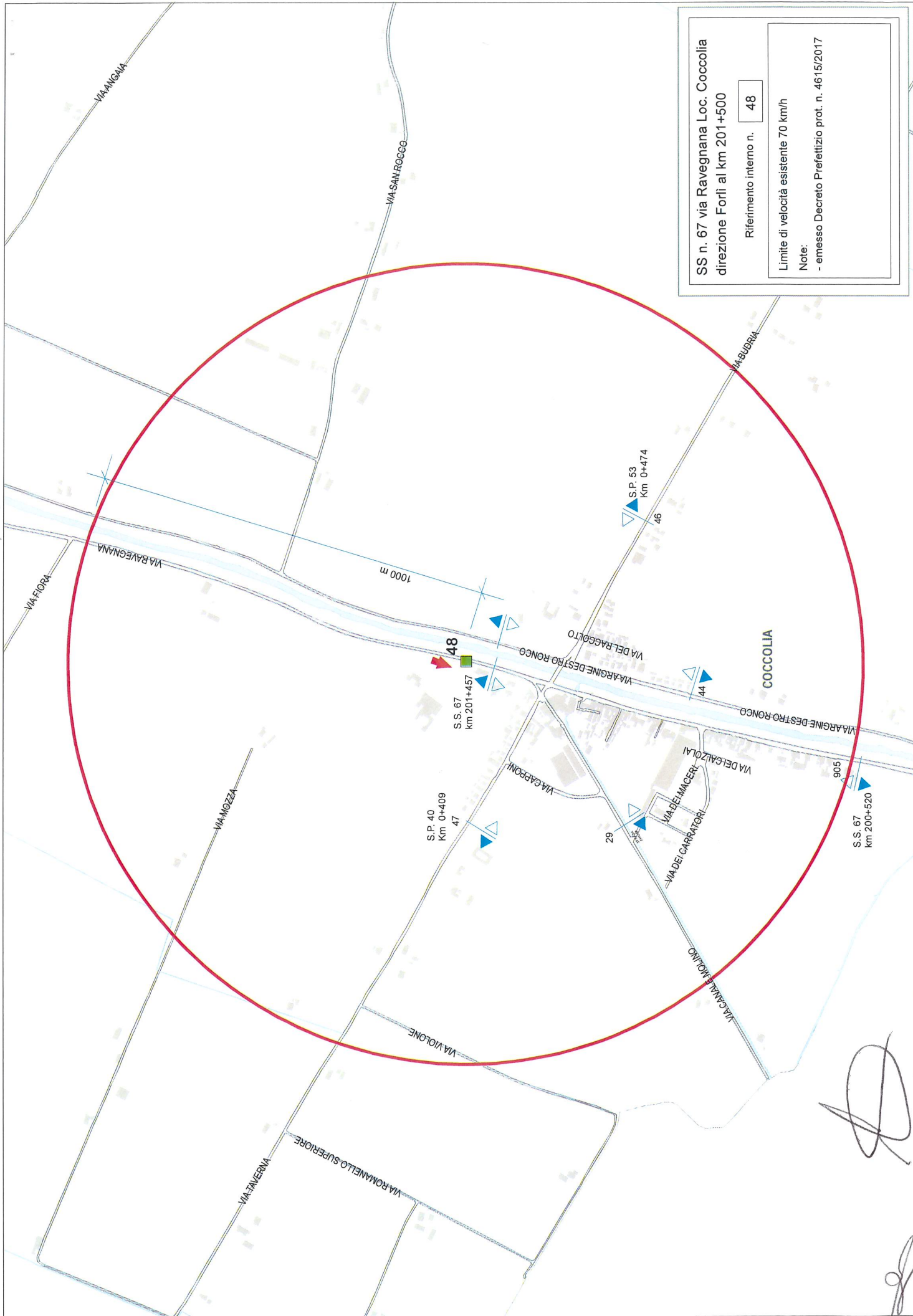
Note:

- emesso Decreto Prefetizio prot. n. 4613/2017



[Handwritten signature]

[Handwritten signature]



SS n. 67 via Ravagnana Loc. Coccolla
direzione Forlì al km 201+500

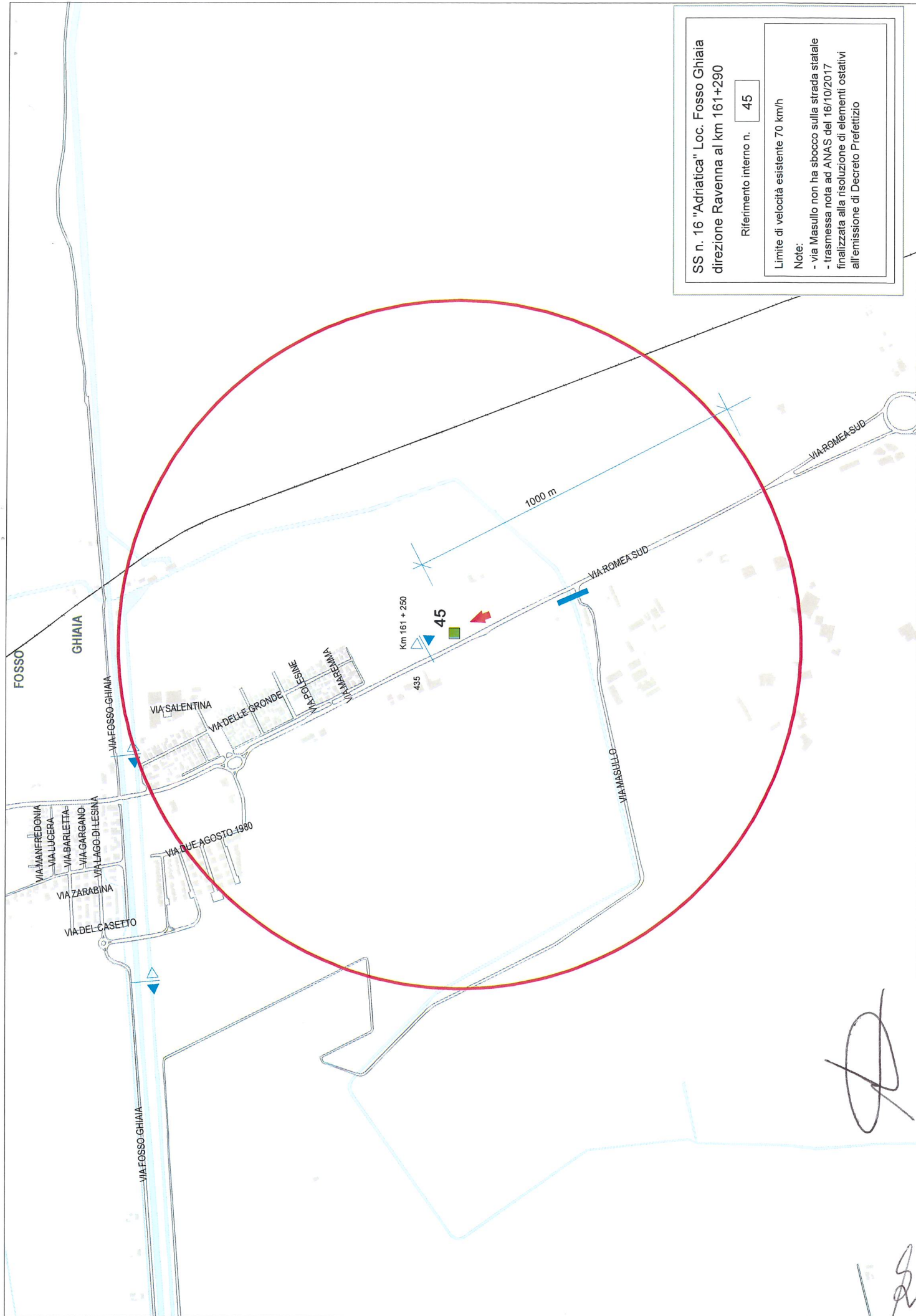
Riferimento interno n. 48

Limite di velocità esistente 70 km/h

Note:
- emesso Decreto Prefetizio prot. n. 4615/2017



[Handwritten signature]



SS n. 16 "Adriatica" Loc. Fosso Ghiaia
 direzione Ravenna al km 161+290

Riferimento interno n. **45**

Limite di velocità esistente 70 km/h

Note:

- via Masullo non ha sbocco sulla strada statale
- trasmessa nota ad ANAS del 16/10/2017 finalizzata alla risoluzione di elementi ostativi all'emissione di Decreto Prefettizio

45- S.S. 16 via Romea Sud

Fosso Ghiaia



[Handwritten signature]

[Handwritten signature]

42 - S.P. 254 via Bagnolo Salara Castiglione



[Handwritten signature]